

Data: 21/04/2016 - n. T283792 - Richiedente: SPRCSR73T19D416U Allegato "B" all'atto Rep. 148204/2016 - n. T283794 - Richiedente: SPRCSR73T19D416U
 Disabitazione protetto n. CO023407461 01/17/2009
 Pianimetria di u.s.u. in Comune di Marzano Comense
 Via XX Settembre

Agenzia del Territorio CATASTO FABBRICATI Ufficio Provinciale di Como	Identificativi Catastali: Sezione: 15 Foglio: 15 Particella: 13504 Subalterno: 1000	Compilata da: Vignolo, Giampaolo Iscritto all'albo: Architetti	Prov. Como
Scheda n. 1 Scala: 1:200	Identificativi Catastali: Sezione: 15 Foglio: 15 Particella: 13504 Subalterno: 1001	Compilata da: Vignolo, Giampaolo Iscritto all'albo: Architetti	Prov. Como

Agenzia del Territorio
 cas. ATASTO FABBRICATI
 Ufficio Provinciale di
 Como

Disabitazione protetto n. CO023407461 01/17/2009
 Pianimetria di u.s.u. in Comune di Marzano Comense
 Via XX Settembre

Identificativi Catastali:
 Sezione: ~~15~~
 Foglio: 15
 Particella: 13504
 Subalterno: 1000

Identificativi Catastali:
 Sezione: ~~15~~
 Foglio: 15
 Particella: 13504
 Subalterno: 1001

Compilata da:
 Vignolo, Giampaolo
 Iscritto all'albo:
 Architetti

Prov. Como

Scheda n. 1
 Scala: 1:200

Identificativi Catastali:
 Sezione: ~~15~~
 Foglio: 15
 Particella: 13504
 Subalterno: 1000

Identificativi Catastali:
 Sezione: ~~15~~
 Foglio: 15
 Particella: 13504
 Subalterno: 1001

Compilata da:
 Vignolo, Giampaolo
 Iscritto all'albo:
 Architetti

Prov. Como


Scheda n. 1
 Scala: 1:200

Identificativi Catastali:
 Sezione: ~~15~~
 Foglio: 15
 Particella: 13504
 Subalterno: 1000


Identificativi Catastali:
 Sezione: ~~15~~
 Foglio: 15
 Particella: 13504
 Subalterno: 1001

Compilata da:
 Vignolo, Giampaolo
 Iscritto all'albo:
 Architetti

Prov. Como



PIANTA PIANO PRIMO SOTTOSTRADA H.2.60 MT





PIANTA PIANO PRIMO SOTTOSTRADA H.2.60 MT

NO
 CASU

NO
 CASU

NO
 CASU



Data: 21/04/2016 - n. T283795 - Richiedente: SPRCSR73T19D416U

Declarazione protocollata n. CO0234607 del 01/12/2009
Planimetria di u.i.u. in Comune di Mariano Comense
Via XX Settembre

Agenzia del Territorio
CATASTO FABBRICATI
Ufficio Provinciale di
Como

Identificativi Catastrali:
Sezione: Foglio: 15
Particella: 13584
Subalterno: 1002
Prov. Como

Compilata da:
Vigano' Giampaolo
Iscritto all'albo:
Architetti
Prov. Como

Agenzia del Territorio
CATASTO FABBRICATI
Ufficio Provinciale di
Como

Identificativi Catastrali:
Sezione: Foglio: 15
Particella: 13504
Subalterno: 1003
Prov. Como

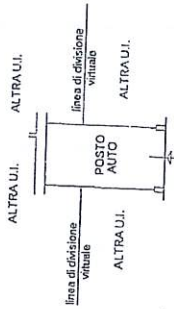

Compilata da:
Vigano' Giampaolo
Iscritto all'albo:
Architetti
Prov. Como

Schema n. 1 Scala 1:200

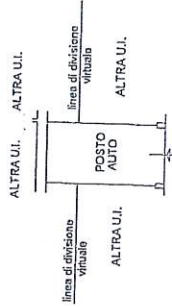
Schema n. 1 Scala 1:200

civ. SNC

N. 160



PIANTA PIANO PRIMO SOTTOSTRADA H.2.60 MT



PIANTA PIANO PRIMO SOTTOSTRADA H.2.60 MT

Ultima planimetria in atti

Data: 21/04/2016 - n. T283795 - Richiedente: SPRCSR73T19D416U
Date scheda: 1 - Formato di acquisizione: A4(210x297) - Formato stampa richiesto: A4(210x297)

imetria in atti

2016 - n. T283796 - Richiedente: SPRCSR73T19D416U
de: 1 - Formato di acquisizione: A4(210x297) - Formato stampa richiesto: A4(210x297)

Agencia del Territorio
CATASTO FABBRICATI
 Ufficio Provinciale di
 Como

Scabeda n. 1 Scala 1:200

Planimetria di u.i.u. in Comune da Mariano Comense
 Via XX Settembre

Identificativi Catastali:
 Sezione: Foglio: 15
 Particella: 13584
 Subalterno: 1033

Compilata da:
 Vignone, Giampaolo
 Iscritto all'albo:
 Architetti
 Prov. Como

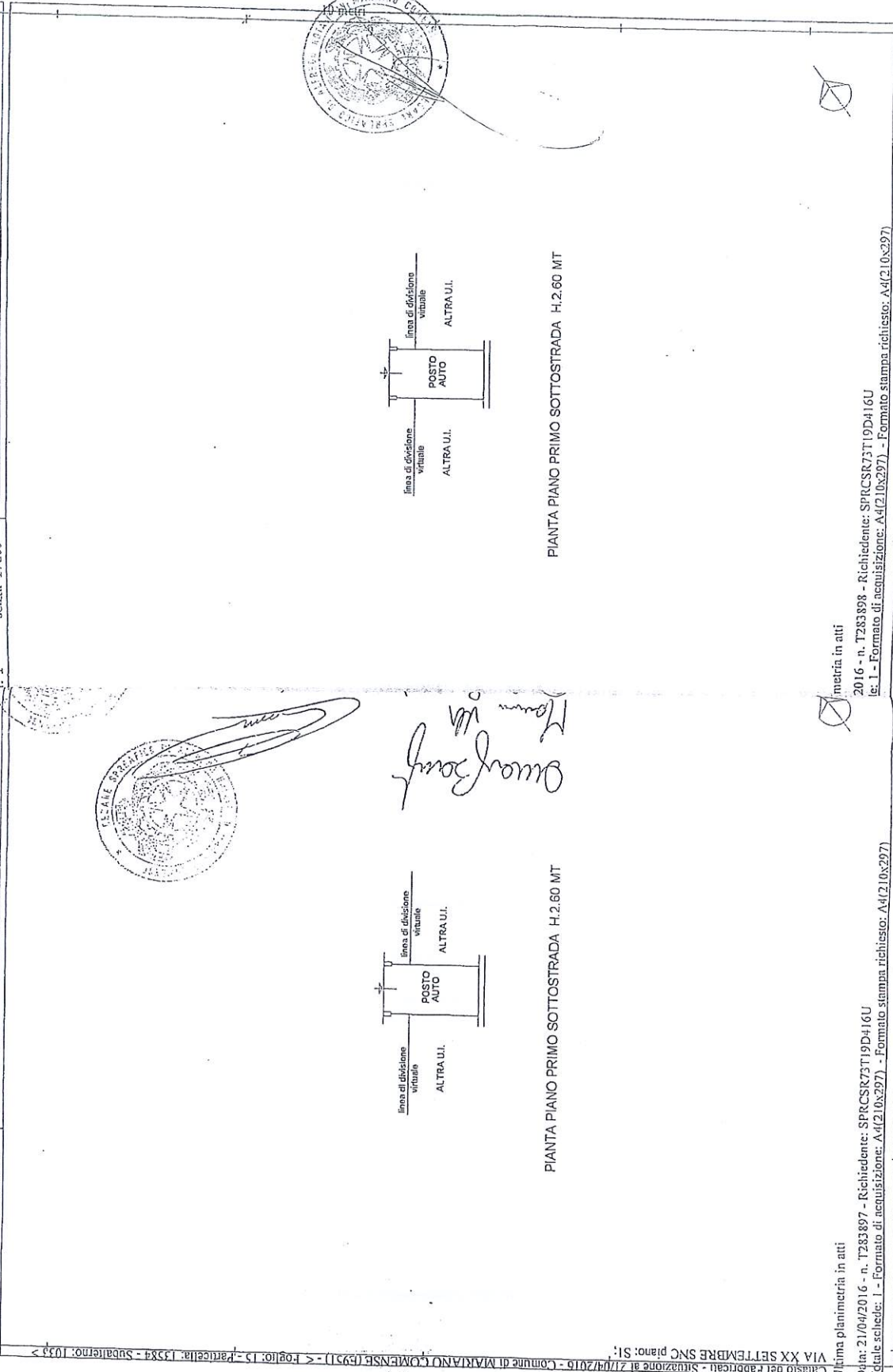
Agencia del Territorio
ASTO FABBRICATI
 Ufficio Provinciale di
 Como

Scabeda n. 1 Scala 1:200

Planimetria di u.i.u. in Comune di Mariano Comense
 Via XX Settembre

Identificativi Catastali:
 Sezione: Foglio: 15
 Particella: 13584
 Subalterno: 1034

Compilata da:
 Vignone, Giampaolo
 Iscritto all'albo:
 Architetti
 Prov. Como



PIANTA PIANO PRIMO SOTTOSTRADA H.2.60 MT

PIANTA PIANO PRIMO SOTTOSTRADA H.2.60 MT

Ultima planimetria in atti

metria in atti

Data: 21/04/2016 - n. T233897 - Richiedente: SPRCSR73T19D416U
 Foglio: 15 - Particella: 13584 - Subalterno: 1033 >

2016 - n. T233898 - Richiedente: SPRCSR73T19D416U
 Foglio: 15 - Particella: 13584 - Subalterno: 1034



SI

Data: 21/04/2016 - n. T283893 - Richiedente: SPRCSR73T19D416U

Dichiarazione protocollata n. CO0234607del 01/12/2009

Planimetria di u.i.u. in Comune di Mariano Comense
Via XX Settembre

Identificativi Catastrali:
Sezione: 15
Foglio: 15
Particella: 13584
Subalterno: 1031
Prov. Como

Alfabeta n. 1
Scala 1:200

genzia del Territorio
TASTO FABBRICATI
Ufficio Provinciale di
Como

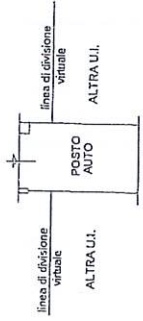
1
Scala 1:200

Dichiarazione protocollata n. CO0234607del 01/12/2009

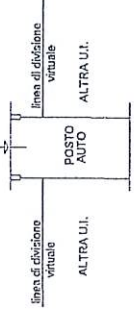
Planimetria di u.i.u. in Comune di Mariano Comense
Via XX Settembre

Identificativi Catastrali:
Sezione: 15
Foglio: 15
Particella: 13584
Subalterno: 1032
Prov. Como

N. 160



PIANTA PIANO PRIMO SOTTOSTRADA H.2.60 MT



PIANTA PIANO PRIMO SOTTOSTRADA H.2.60 MT

Ultima planimetria in atti

Data: 21/04/2016 - n. T283893 - Richiedente: SPRCSR73T19D416U

Dati catastali: 15 - Formato di acquisizione: A4(210x297) - Formato stampa richiesto: A4(210x297)

imetria in atti

Data: 21/04/2016 - n. T283896 - Richiedente: SPRCSR73T19D416U
Dati catastali: 15 - Formato di acquisizione: A4(210x297) - Formato stampa richiesto: A4(210x297)